

**www.ViajeroConAlforjas.com**

MARRUECOS 2011... en bicicleta

## INDICE

<b>Página 1</b>	<b>Cirque de Jaffar</b>
<b>Página 3</b>	<b>Pueblos Bereber</b>
<b>Página 5</b>	<b>Miguel volvió a nacer</b>

MARRUECOS 2011... en bicicleta

**Datos Técnicos**

Nombre del Tramo: Cirque de Jaffar

				Fecha Realización	
				13/03/2011	
Etapa	Dificultad física	Dificultad técnica	Del Km	Al Km	Total Km
1	MEDIA	MEDIA	0	52	52

Cota Mínima	Cota Máxima	Desnivel acumul. Ascen.	Desnivel acum. Descen.
1446	2268	1116	865

Origen/Destino:	Midelt/ Imchimne (Tounfite)
-----------------	-----------------------------

Tiempo movimiento	Tiempo parado	Tiempo Total
6:05	1:29	7:35

Hora inicio	Hora Finalización
7:30	2:35

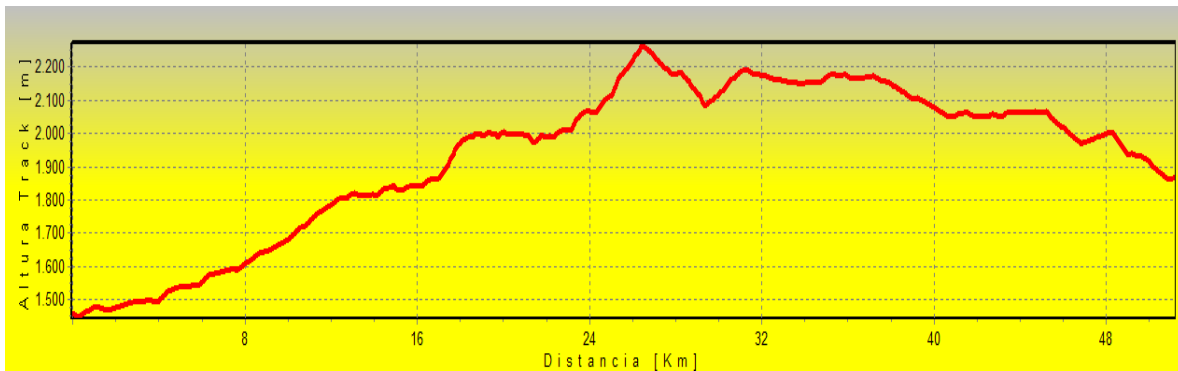
Lugares de interés:	Cirque de Jaffar, Pico Ayachi, Paisajes Nevados
---------------------	---

**Comentario de la Ruta:**

Después de desayunar en Midelt, tomamos rumbo para iniciar la ruta dirección al Cirque de Jaffar. La mañana se presenta fría con mucha nieve en el Atlas. Nos espera unos 30 km de ascenso, aunque el desnivel son de unos 700 metros. Antes de llegar a la cima del Cirque de Jaffar hay una pendiente muy pronunciada aunque muy corta, luego una bajada hasta el Cirque, oitra pequeña subida y el resto practicamente llano hasta llegar al destino Imchimne. Nos quedamos a dormir en un casa que había estado 7 años atrás.

Gran acogida por parte de esta familia. Les regalè las fotos que nos habíamos hecho cuando estube la primera vez. Nos invitaron a quedarnos más días, pero el tiempo lo llevábamos muy ajustado.

### Perfil de la etapa: Cirque de Jaffar



**Comentario de la Foto:**

Fatima lavando las manos a Miguel. Ya tiene 12 años.

MARRUECOS 2011... en bicicleta

**Datos Técnicos**

Nombre del Tramo: Pueblos Bereber.

				Fecha Realización	
				14/03/2011	
Etapa	Dificultad física	Dificultad técnica	Del Km	Al Km	Total Km
2	ALTA	MEDIA	52	125	73

Cota Mínima	Cota Máxima	Desnivel acumul. Ascen.	Desnivel acum. Descen.
1501	2123	1.161	1.611

Origen/Destino:	IMCHIMNE_ CASA ALI
-----------------	--------------------

Tiempo movimiento	Tiempo parado	Tiempo Total
7:25	1:55	9:20

Hora inicio	Hora Finalización
6:30	3:50

Lugares de interés:	Bosques, Montañas Nevadas y Pueblos Bereber.
---------------------	--

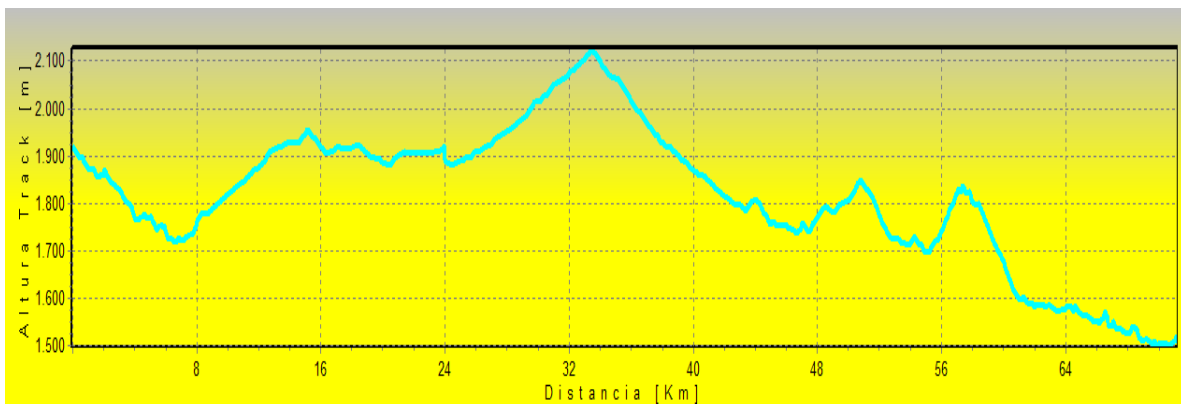
**Comentario de la Ruta:**

Muy tempranito ya está Fátima calentando el agua para asearnos un poco, el pan ya lo tienen preparado para llevarnos algo para el camino y prontamente ponemos pien en polvorosa.

La ruta de hoy es nueva totalmente para mí. Ha sido una gran sorpresa y muy contento de haberla realizado, pues he quedado encantado de la belleza de esta ruta, ya que toda transcurre por montañas, bosques de cedros y pueblos bereber. Toda va por pista claramente definida, excepto un tramo que merece la pena desviarse pues es la parte más bonita y luego vuelve al camino principal.

La suerte volvió a estar de nuestra parte. Cuando llevábamos unos 70 km le comenté a mi hermano que en el momento que se presentara una casa deberíamos de ir pensando en pasar la noche. La tarde estaba lluviosa y la primera casa que nos encontramos en el camino nos acercamos y no dudaron en acogernos para invitarnos a té y a comer. Luego la cosa se prolongó y nos quedamos a dormir. De nueva esta familia nos sorprendió por su hospitalidad. Muchas gracias a la familia de Alí

**Perfil de la etapa: Pueblos Bereber.**



**Comentario de la Foto:**

Miguel, no te puedes quedar aquí. ¡Nos tenemos que ir!

MARRUECOS 2011... en bicicleta

**Datos Técnicos**

Nombre del Tramo: Miguel volvió a nacer

				Fecha Realización	
				15/03/2011	
Etapa	Dificultad física	Dificultad técnica	Del Km	Al Km	Total Km
3	ALTA	BAJA	125	204	79

Cota Mínima	Cota Máxima	Desnivel acumul. Ascen.	Desnivel acum. Descen.
1053	1732		

Origen/Destino:	Casa Ali_Kasiba
-----------------	-----------------

Tiempo movimiento	Tiempo parado	Tiempo Total
7:30	4:26	11:56

Hora inicio	Hora Finalización
7:07	19:01

Lugares de interés:
Comentario de la Ruta:

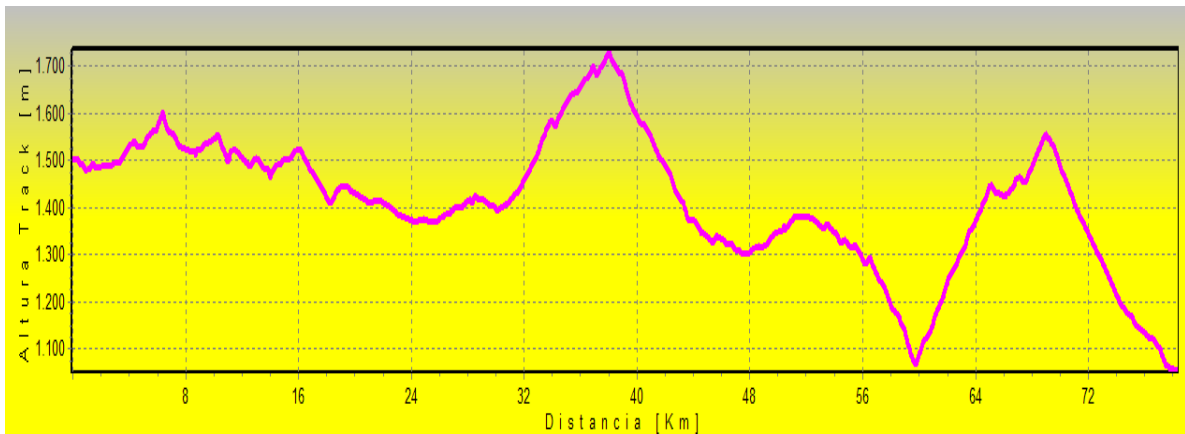
Paisajes de montañas, bosques y pueblos Bereber.

Ha sido la etapa reina del Atlas, no sólo por los kilómetros, sino por el perfil de la etapa con dos puertos de montaña y la meteorología que estuvo todo el día nevando. Toda la ruta transcurre por una parte de pista asfaltada y otra sin asfaltar. Durante el día paramos en varias casas para tomar té y calentarnos. La misma gente salía a nuestro encuentro para acogernos en su casa. Todo el día alucinados por la gente, nadie quería que siguiéramos la ruta porque estaba nevando.

En el segundo puerto de montaña caía mucha nieve, también niebla y el día con ganas de terminar. Al llegar a la cima, pensábamos que había terminado lo peor. Lo peor estaba por llegar. Una bajada de 10 km que no pudimos terminar. A falta de 4 km tuvimos que parar pues a mi hermano Miguel se le empezaban a poner negros los dedos de las manos. Una pequeña fogata y pronto tuvimos que parar a un coche para que nos llevara al pueblo, buscar un hotel y calentarse en el saco de dormir y la calefacción puesta. A las dos horas estaba el tío preparado para pegarse un atracón de comida. En esta ocasión lo podemos contar.

Ruta muy espectacular. En el video podrán ver la nieve que caía.

### Perfil de la etapa: Miguel volvió a nacer



**Comentario de la Foto:** Durante toda la ruta estuvo nevando.